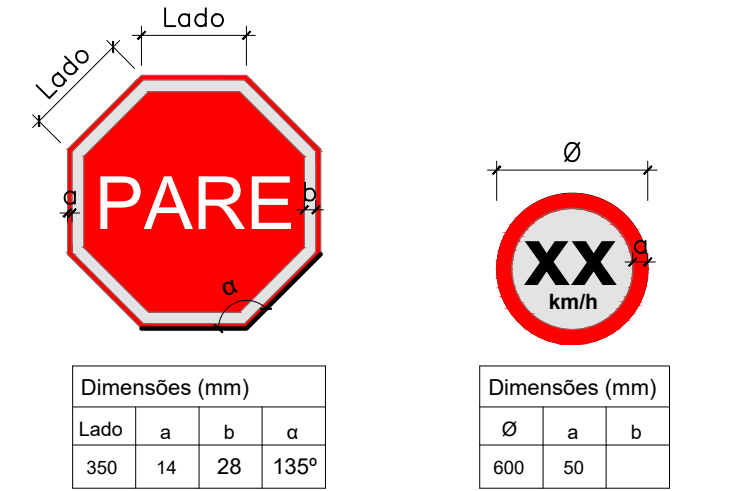


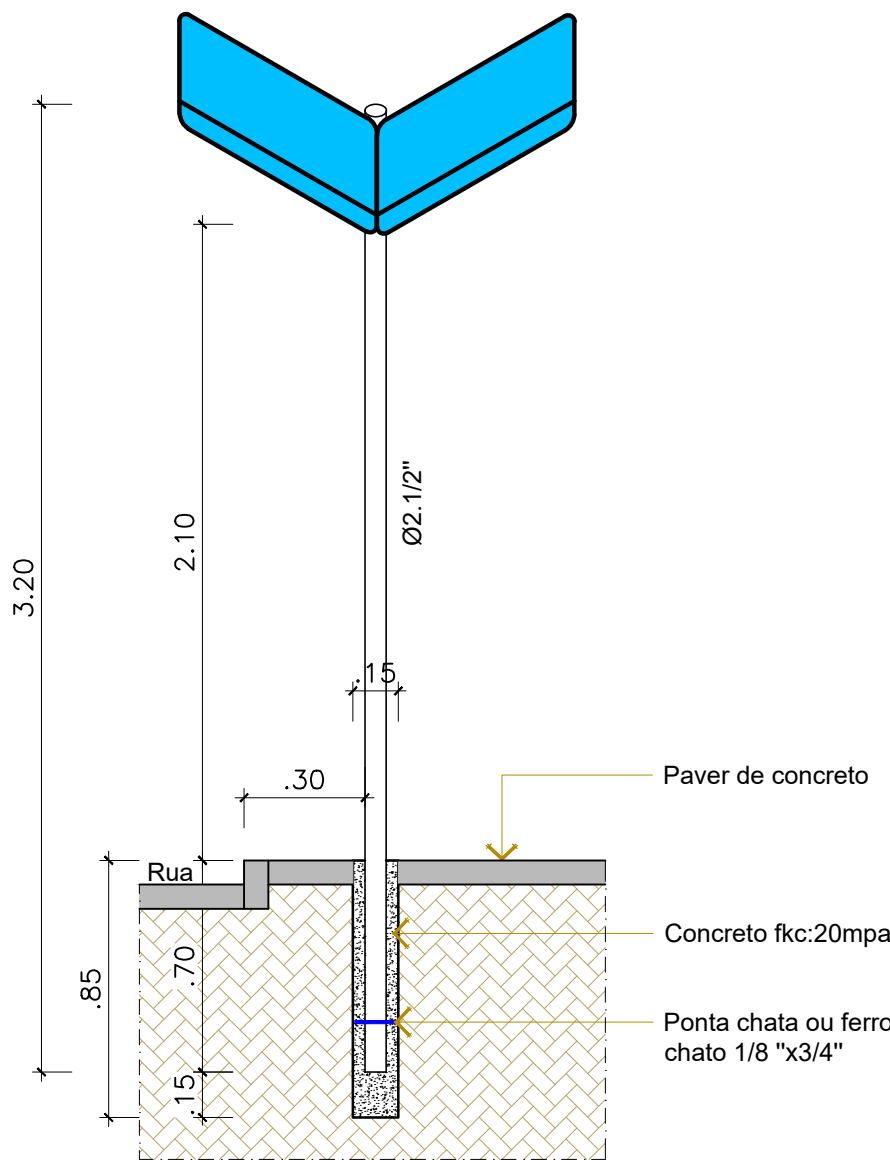
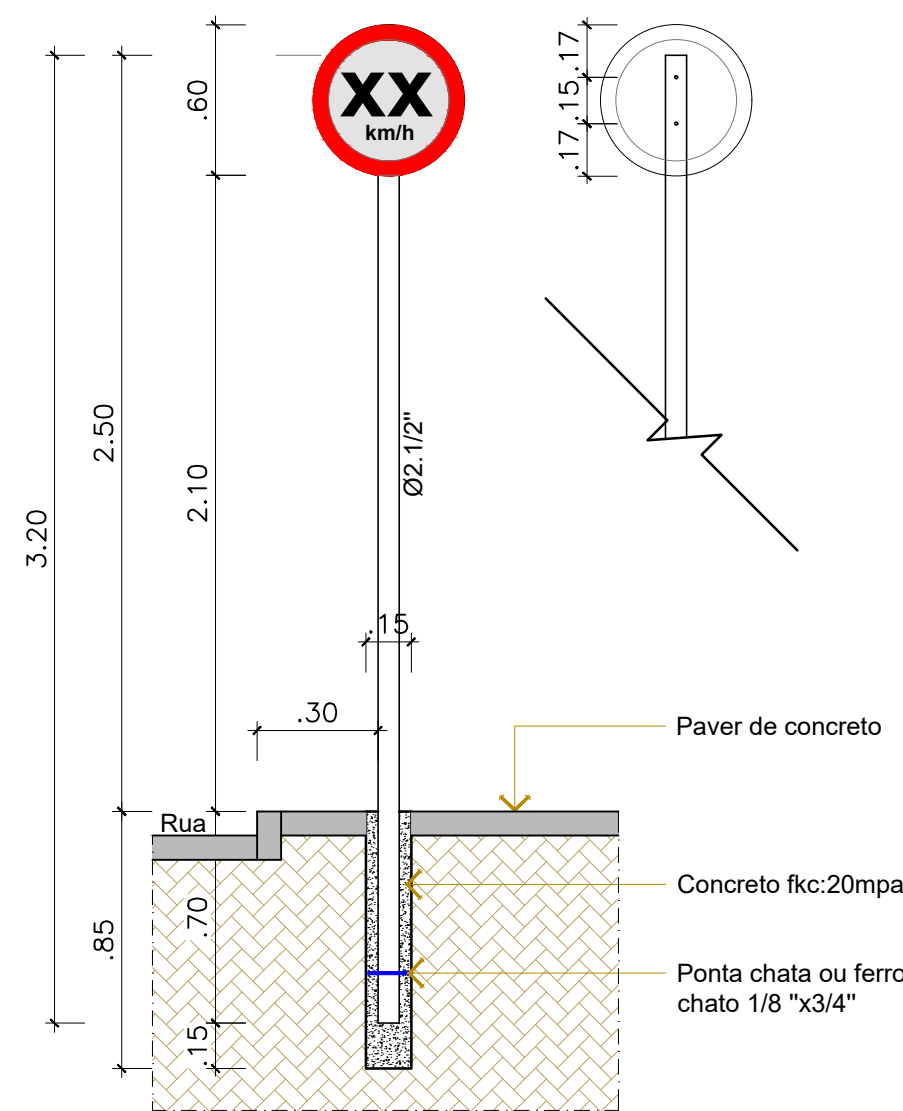
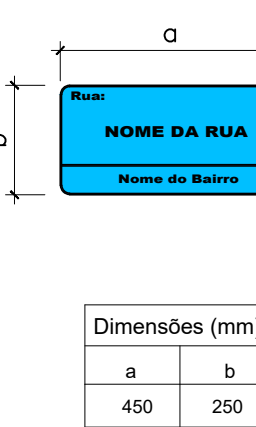
PLANTA BAIXA SINALIZAÇÃO

ESCALA.....1:500

R-1 - Parada Obrigatória R-19 - Velocidade Máxima



Placa identificação



DETALHES PLACA SINALIZAÇÃO

ESCALA.....1:250

LEGENDA PLACAS DE SINALIZAÇÃO E PAVIMENTAÇÃO TÁTIL

CÓDIGO	DESCRIÇÃO	UNIDADE	QUANTIDADE
	Placa de regulamentação parada Obrigatória	un	01
	Placa de regulamentação de velocidade máxima 40km/h	un	02
	Placa de nome da Rua	un	03

Aprovações:			
Representante Tomador			
Geison Kurtz Prefeito			
Responsável técnico			
Eva Scheila Mariani Esser			
Revisão	Alteração	Desenhista	Data
02			
01			
00	Emissão Inicial	Eva	10/08/2025

PROJETO SINALIZAÇÃO-EXECUTIVO	
Engenheiro(a):	
Eva Scheila Mariani Esser CREA/SC: 146919-8	
Email: planejamento@ituporanga.sc.com.br	
Proprietário: Prefeitura Municipal de Ituporanga	
CNPJ: 83.102.640/0001-30	
Uso: PROJETO SINALIZAÇÃO	Endereço da obra: Rua Antônio Sebold- Bairro Gabiroba- Ituporanga - SC
Referência: Planta Sinalização Detalhes Legenda	
Pavimentação da Rua Antônio Sebold	
Desenho: Eva Scheila	Área: Extensão:.....314,86m Total:.....2.858,00m²
Data: Agosto/ 2025	
Escala: Indicada	
Prancha: A-1	
01/01	